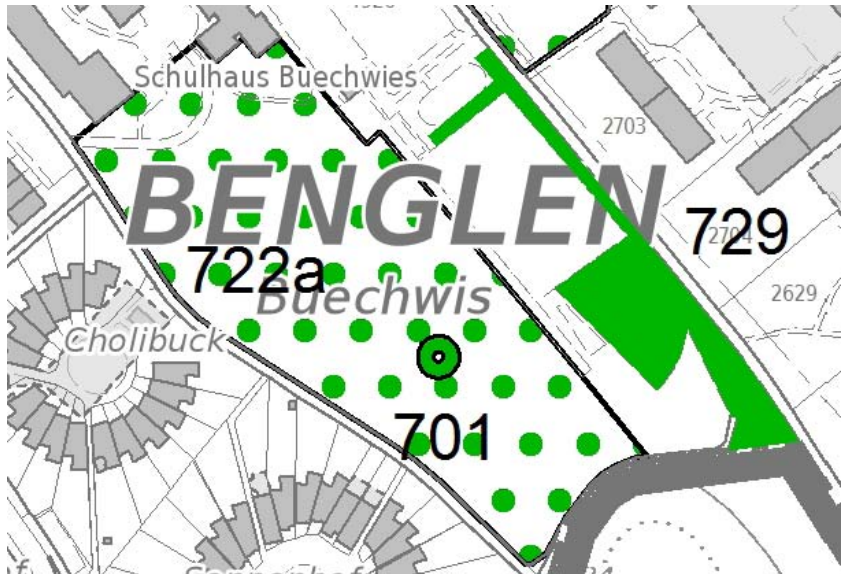





Natur- und Landschaftsschutzinventar			
Objekt Einzelbaum			
Objekt-Nr(n). 701	Planfeld(er) 45	Flurname: Buechwies (Schulgelände)	Gemeindeteil Benglen
Zone: Kommunale Freihaltezone		Kat.-Nr(n). 2864	Ausdehnung Ø 12m
Eigentümer Schulgemeinde Fällanden	Adresse Schwerzenbachstrasse 10, 8117 Fällanden		

Beschreibung	Dominanter Nussbaum auf höchster Stelle eines kleinen Hügels. Durch seine spezielle Lage prägt der Baum die Umgebung.
Baumbestand gemäss Schutzverordnung 1986	1 Baum
Baumbestand gemäss Schutzverordnung 1986	1 Baum
Bewertung	Wertvoll
Schutzziel	Erhalt
Heutiger Zustand	Gut erhalten, gesund
Pflege	Vgl. allgemeiner Teil: Einzelbäume
Karte	

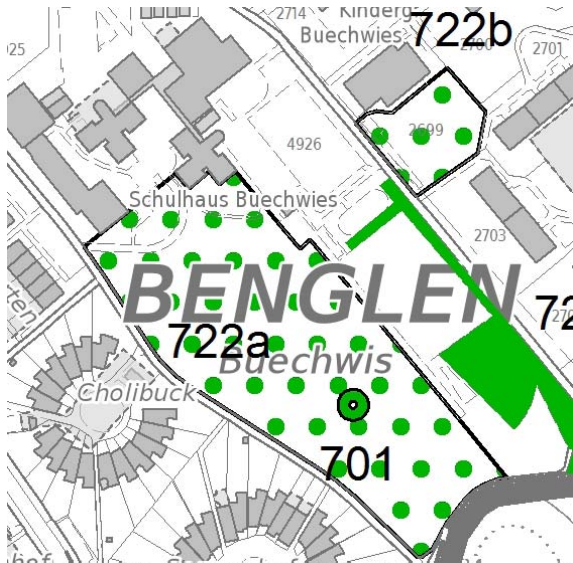


Natur- und Landschaftsschutzinventar			
Objekt Obstgarten			
Objekt-Nr(n). 722a	Planfeld(er) 43	Flurname: Buechwis	Gemeindeteil Benglen
Zone: Freihaltezone, Zone für öffentl. Bauten		Kat.-Nr(n). 2864	Ausdehnung ca. 0.85 ha
Eigentümer Schulgemeinde Fällanden	Adresse Schwerzenbachstrasse 10, 8117 Fällanden		
			

Beschreibung	Obstgarten mit 39 zumeist jungen Obstbäumen in der Umgebung des Schulhauses Benglen. 2009: 45 Bäume (Kirschen-, Apfel-, Zwetschgen-, Nuss-, 1 Quitten- und Birnenbäume)
Baumbestand gemäss Schutzverordnung 1986	42 Bäume
Bewertung	Wertvoll
Schutzziel	Erhalt
Heutiger Zustand	gut
Pflege	Regelmässiger Schnitt. Abgehende Bäume ersetzen.
Karte	

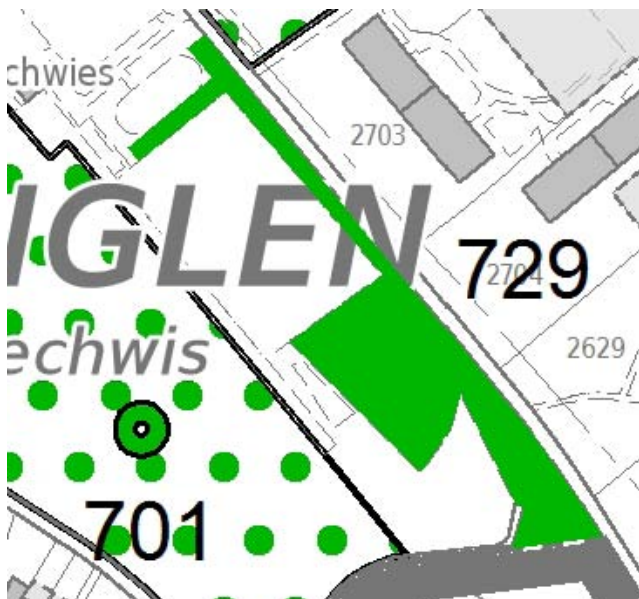


Natur- und Landschaftsschutzinventar			
Objekt Obstgarten			
Objekt-Nr(n). 722b	Planfeld(er) 43	Flurname: Buechwis	Gemeindeteil Benglen
Zone: Wohnzone 3-geschossig 60%		Kat.-Nr(n). 2699	Ausdehnung ca. 6 a
Eigentümer Genossenschaft Buechwis	Adresse c/o Herr Urs Keller, Bodenacherstrasse 105, 8121 Benglen		

Beschreibung	<p>Obstgarten mit 8 jungen Obstbäumen bei der Turnhalle Bengeln. 2 Apfel-, 2 Kirsch-, 3 Zwetschgenbäume sowie 1 Birnbaum.</p> <p>2009: 9 Bäume (Kirschen-, Apfel- und Zwetschgenbäume)</p>
Baumbestand gemäss Schutzverordnung 1986	8 Bäume
Bewertung	Wertvoll
Schutzziel	Erhalt
Heutiger Zustand	gut
Pflege	Regelmässiger Schnitt. Abgehende Bäume ersetzen.
Karte	

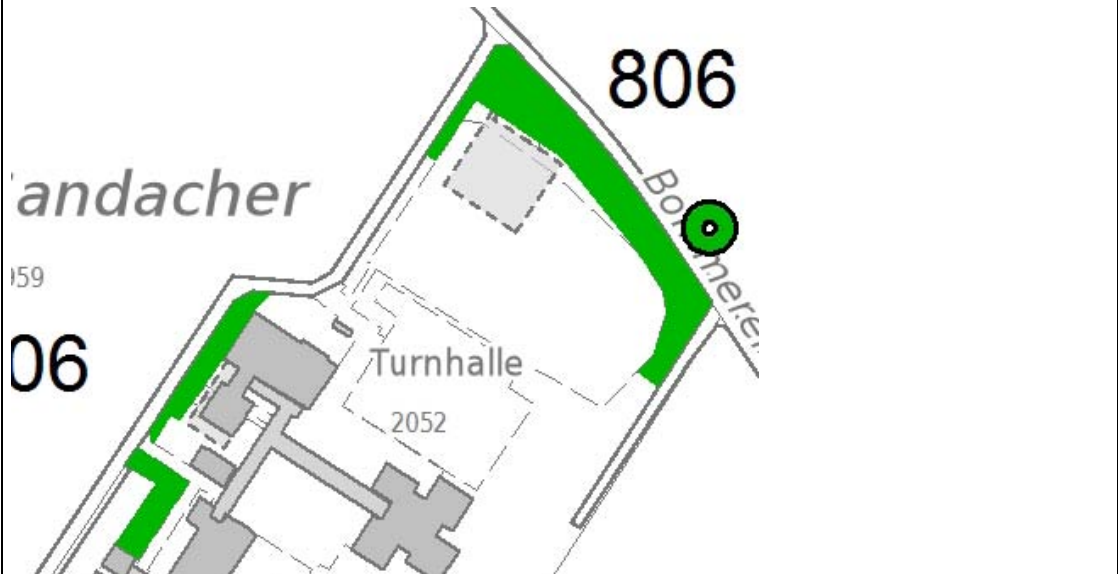


Natur- und Landschaftsschutzinventar			
Objekt Hecke			
Objekt-Nr(n). 729	Planfeld(er) 45	Flurname: Buechwis	Gemeindeteil Benglen
Zone: Kommunale Freihaltezone		Kat.-Nr(n). 2864	Ausdehnung ca. 100 x 5m ca. 1'900m² um Teich
Eigentümer Schulgemeinde Fällanden	Adresse Schwerzenbachstrasse 10, 8117 Fällanden		
			
 			

Beschreibung	<p>Hohe, streckenweise dichte Hecke um die Spielwiese des Schulhauses Benglen. Am südlichen Ende geht die Hecke in einen lockeren Strauch- und Baumbestand über, der den naturnah gestalteten Schulteich umschliesst.</p> <p>Folgende Strauch- und Krautarten kommen vor: Hasel, Feldahorn, Hartriegel, Pfaffenhüttchen, Liguster, Wolliger Schneeball, Gem. Schneeball, Birke, Rote Heckenkirsche, Schwarzdorn, Weide Hagebuche, Erle, Eschen, Rose, Weissdorn, Sanddorn, Weisenröschen, Ackerschachtelhalm u.a.m.</p>
Bewertung	<p>Sehr wertvoll</p>
Schutzziel	<p>Erhalt und evt. Erweiterung</p>
Heutiger Zustand	<p>Auf der gesamten Länge des Fussweges wurde die Hecke 2004 auf den Stock geschnitten. In diesem Bereich kommen nur noch folgende Arten vor: Esche, Hartriegel, Hasel und einzelne Pfaffenhüttchen. Die restliche Fläche des Schutzobjektes ist seit Jahren nicht mehr unterhalten worden. Die Bäume dominieren das Schutzobjekt, beschatten die Weiheranlage und bilden somit annähernd ein neues Waldareal. Die Wasserpflanzenarten sind stark rückläufig, sämtliche seltene Arten sind bereits verschwunden.</p>
Pflege	<p>Gemäss Pflegekonzept</p>
Karte	 <p>The map shows a residential area with several buildings and a path. A large green shaded area, representing the hedge, runs diagonally across the map. Green dots indicate the locations of trees. The map is labeled with 'Schwies' in two locations, 'BENGLLEN' in large letters, and various house numbers: 2703, 2704, 2629, and 701. A green circle with a dot in the center is located near the number 701.</p>

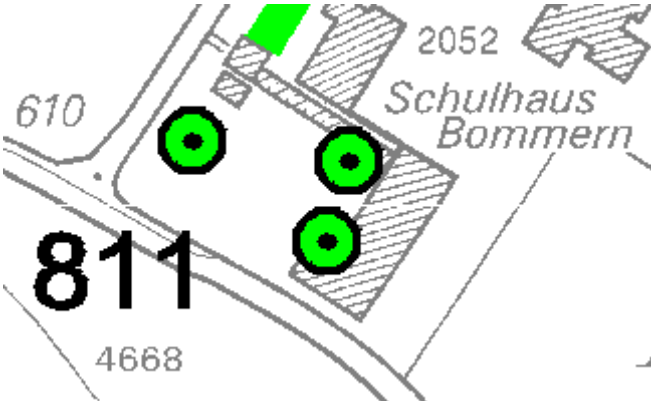


Natur- und Landschaftsschutzinventar			
Objekt Hecke			
Objekt-Nr(n). 806 (ehemals 806/807)	Planfeld(er) 37	Flurname: Schulhaus Pfaffhausen	Gemeindeteil Pfaffhausen
Zone: Zone für öffentliche Bauten		Kat.-Nr(n). 2052	Ausdehnung
Eigentümer Schulgemeinde Fällanden	Adresse Schwerzenbachstrasse 10, 8117 Fällanden		
			
			

Beschreibung	Abgrenzungshecke am Rande des Schulareals. Bestehende aus Bäumen, wie Wildkirsche, Bergahorn, Linde, Spitzahorn; Kleinbäumen, wie Saalweide, Hainbuche, Feldahorn, Traubenkirsche und Sträuchern, wie Roter Hartriegel, Liguster, Schwarzdorn, Weissdorn, Korberweide, wolliger Schneeball, Hasel
Bewertung	Artenreiche Hecke am Rande des Landwirtschaftslandes, wiechtig als Abgrenzung Landwirtschaft / Schulareal
Schutzziel	Unbedingt erhalten als arten- und strukturreiche Hecke
Heutiger Zustand	2009: Artenreich, leicht überaltert
Pflege	Regelmässiger Rückschnitt im Sinne der Arten- und Strukturvielfalt
Karte	 <p>The map shows a site plan with several buildings and a road. A green-shaded area, labeled '806', represents the hedge. It is located along the edge of a building complex. To the left of the hedge is a building labeled 'Landacher' and '06'. To the right is a building labeled 'Turnhalle' with the number '2052'. A road labeled 'Bohmerstr.' runs along the right side of the hedge. A green circle with a dot is placed on the road near the hedge. The number '159' is also visible on the left side of the map.</p>



Natur- und Landschaftsschutzinventar			
Objekt 3 Einzelbäume			
Objekt-Nr(n). 811	Planfeld(er) 37	Flurname: Bommeren	Gemeindeteil Pfaffhausen
Zone: Zone für öffentliche Bauten		Kat.-Nr(n). 2052	Ausdehnung ca. Ø 15m, Ø 15m, Ø 15m
Eigentümer Schulgemeinde Fällanden	Adresse Schwerzenbachstrasse 10, 8117 Fällanden		

Beschreibung	Drei grössere Eichen auf und um den Pausenplatz des Schulhauses. Bereichernden Anblick der Schulanlage.
Baumbestand gemäss Schutz- verordnung 1986	3 Bäume
Bewertung	Wertvoll
Schutzziel	Erhalt
Heutiger Zustand	Eine Eiche ist in einem guten Zustand. Eine zweite Eiche macht einen gesunden Gesamteindruck weist jedoch viel Totholz auf. Bei der dritten Eiche ist der gesamte Wurzelbereich durch Asphalt und Pflastersteine abgedeckt. Der Baum zeigt viele gelbe Blätter und weist grundsätzlich eine lückige Krone auf.
Pflege	Vgl. allgemeiner Teil: Einzelbäume
Karte	 <p>The map shows a site plan for 'Schulhaus Bommern'. Three trees are marked with green circles. The map includes labels for '610', '811', '4668', '2052', and 'Schulhaus Bommern'. A north arrow is also present.</p>